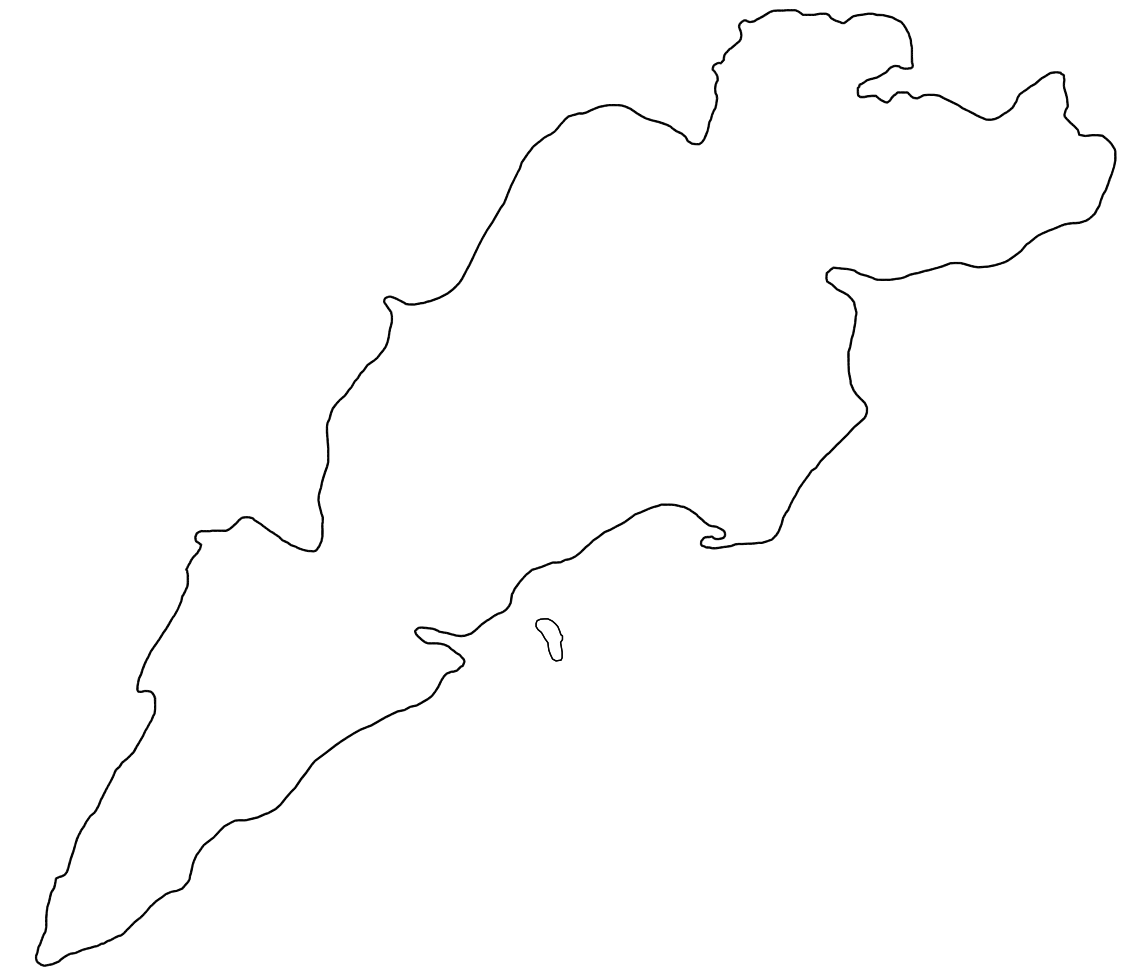
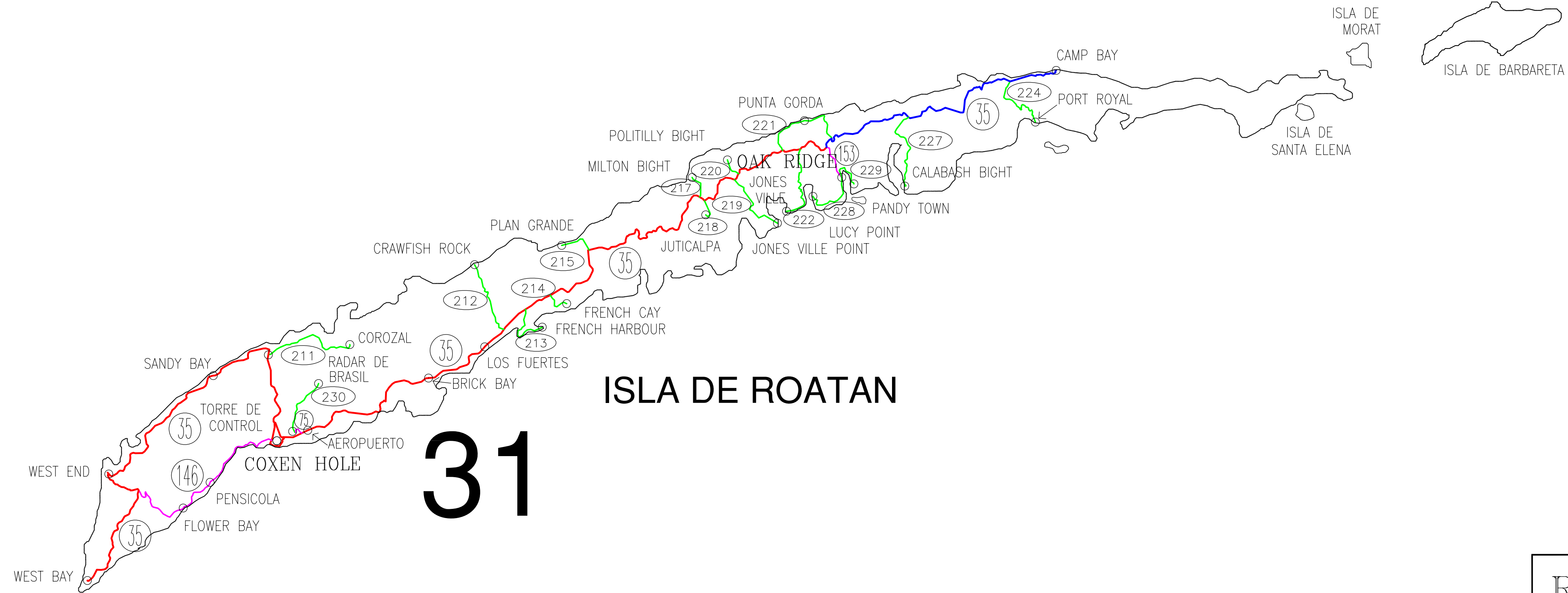
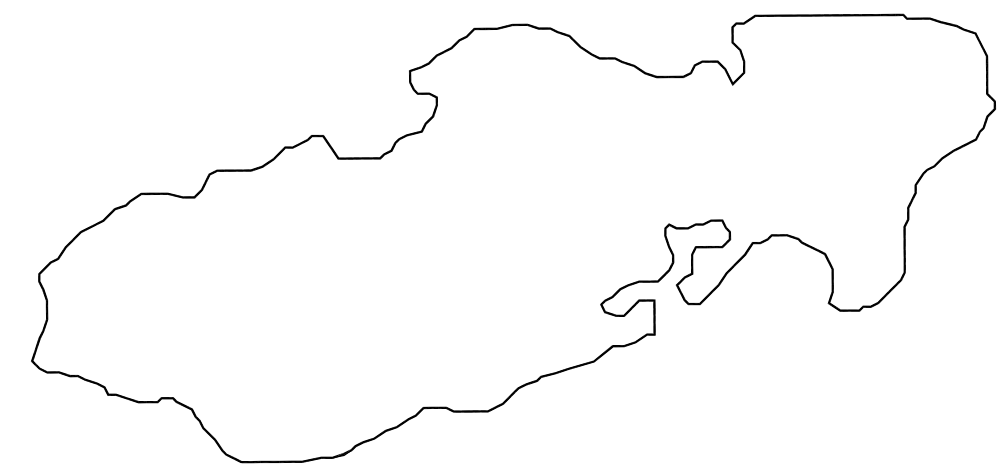


DEPARTAMENTO DE ISLAS DE LA BAHIA



ISLA DE GUANAJA



ISLA DE UTILA



CAYOS COCHINOS

REPUBLICA DE HONDURAS

SECRETARIA DE OBRAS PUBLICAS, TRANSPORTE Y VIVIENDA
 UNIDAD DE PLANEAMIENTO Y EVALUACION DE GESTION
 MAPA GEOREFERENCIADO

RED VIAL DEPTO. DE ISLAS DE LA BAHIA

RESPONSABILIDAD DE SOPTRAVI

SECCION DE PLANIFICACION VIAL / 2004

SIMBOLOGIA

NUMERO DE RUTA INTERNACIONAL	
NUMERO DE RUTA NACIONAL	
NUMERO DE RUTA VECINAL	
CARR. PRINCIPAL PAVIMENTADA	
CARR. PRINCIPAL MATERIAL SELECTO	
CARR. SECUNDARIA PAVIMENTADA	
CARR. SECUNDARIA MATERIAL SELECTO	
CARR. VECINAL MATERIAL SELECTO	
CARR. VECINAL DE TIERRA	

Derechos Reservados